



L'ouverture des
données, technologies
et usages
5 juin - Grenoble

L'accompagnement des collectivités vers
l'open-data, un chemin personnalisé

Créer un écosystème favorable...

Sophie Houzet
shouzet@pole-numerique.fr

Financé par :



Rhône-Alpes

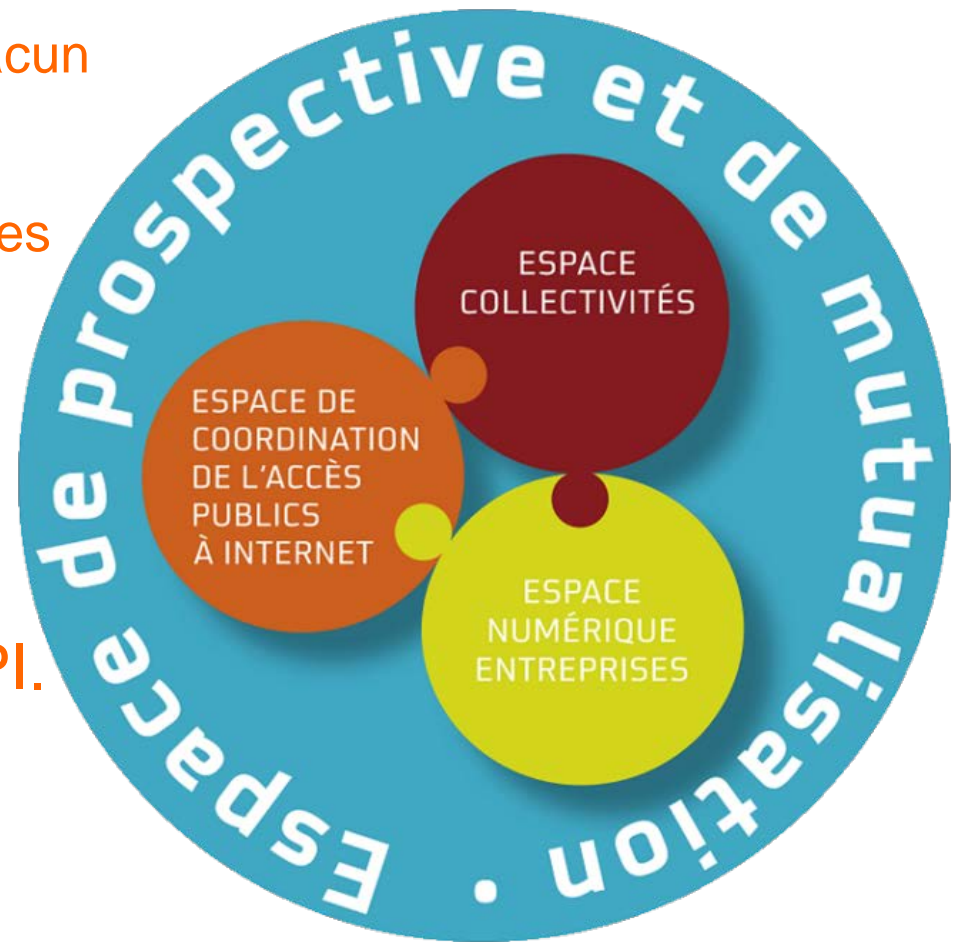


Le Pôle Numérique

Un Pôle de ressources et d'échanges pour :

- Développer les usages numériques de chacun
- Accompagner le développement des services numériques durables
- Anticiper les évolutions technologiques et les pratiques qui en découlent

Un Pôle en réseau avec les espaces publics numériques, labellisés par le Département, les EPI.



La médiation au quotidien

□ Pour favoriser

- l'open-data
- la co-construction de données
- la réutilisation par les entreprises

□ Elle prend la forme

- d'accompagnement à la création de services
- d'animation de la co-construction de données
- d'une impulsion de projet pour la création d'un écosystème

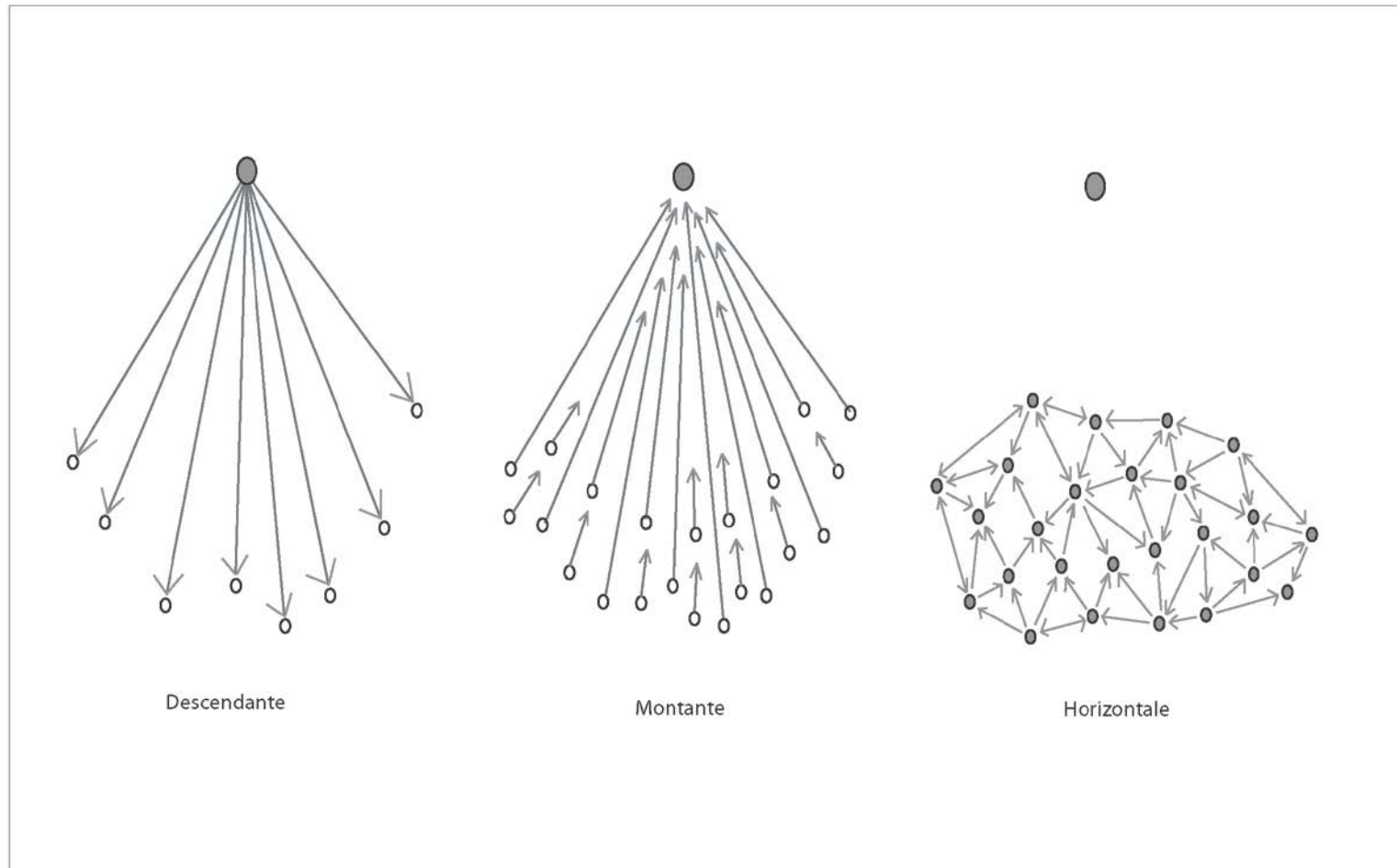
Evolution des modèles

Qui impacte nos modes de faire...

Evolution des modes de communication

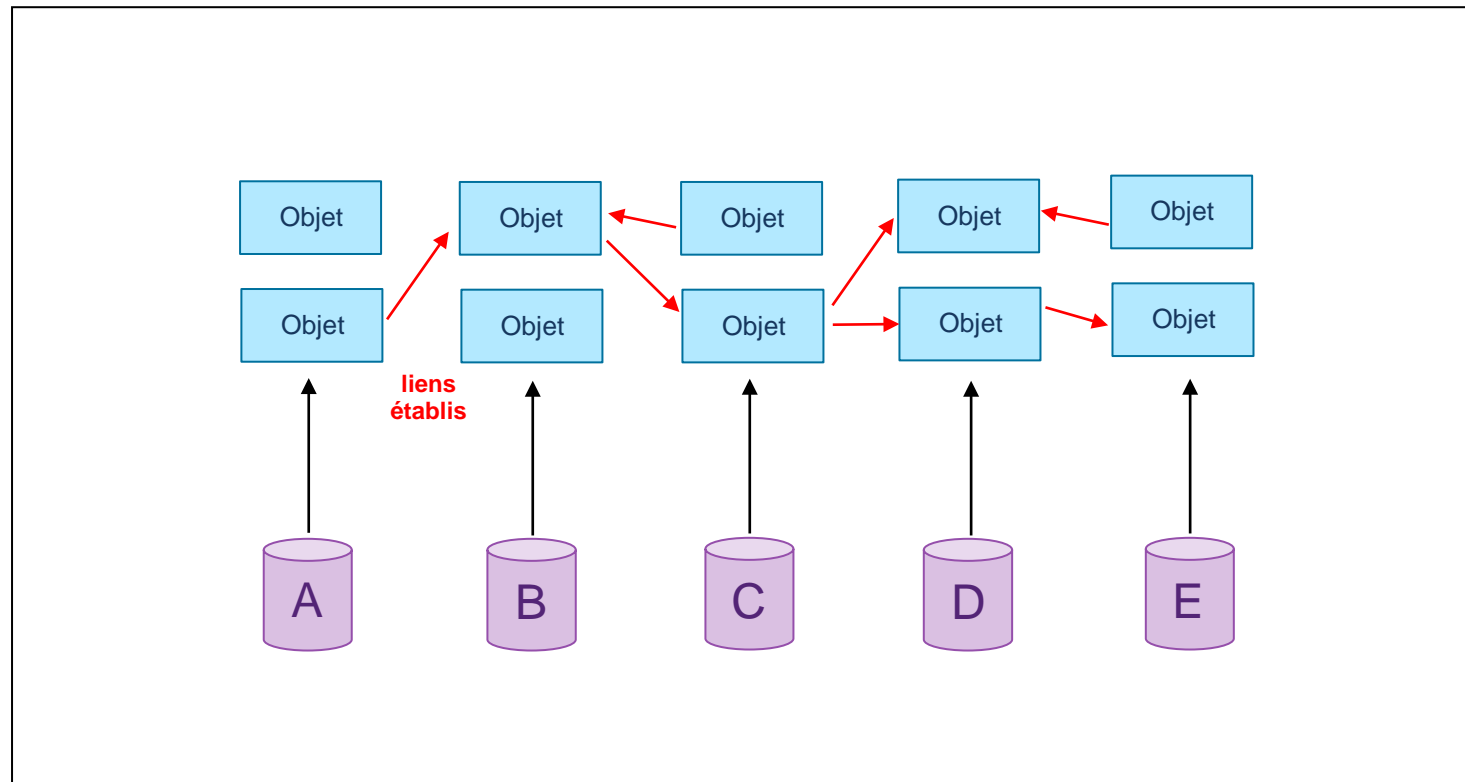
Vers une société en temps réel....

Aujourd'hui ces 3 formes de communication interagissent et s'influencent mutuellement...



Source : D'après le macroscopie de Joël de Rosnay (1977)

Le web sémantique



Comment prendre en compte cette évolution dans les politiques publiques ?

Vers un écosystème

*Dans l'esprit de liaison du web sémantique,
et d'ouverture avec l'open-data*

Accompagner l'Ecoparc de Rovaltain

❑ A partir d'une demande simple du syndicat gestionnaire

- Mieux communiquer vers les entreprises
- Mieux gérer les relations entre les services, les élus,...

→ Une sensibilisation à l'ouverture des données du Syndicat et des partenaires (Communauté d'agglomération, Conseil Général,...). Faire d'une délibération, une opportunité de développement local.

→ La mise en oeuvre d'un environnement propice à la création de services par les entreprises locales

<http://www.ecoparc-rovaltain.com/fr/vous-implanter/carte-dynamique-de-lecoparc/>

Découvrir ROVALTAIN



Site d'informations mettant en avant le positionnement du parc - S&T - et ses aménités : THD, ISO 14001 ...

Outils web 2.0 :

- flux d'information
- proposition d'évènement (calendrier partagé)

Objectif de l'Ecoparc de Rovaltain

S'implanter sur ROVALTAIN



Application cartographique web à 3 niveaux de zoom :

- Rovaltain : terrains, immobiliers, services
- Départemental : bassin d'emploi, formation, transport, logement, qualité de vie...
- Régional : Axes routiers, ferroviaire, aérien, clusters / pôles de compétitivité

Vivre sur ROVALTAIN



Application web géolocalisée, version mobile, orientée services :

Bouger, travailler, se restaurer, dormir...

- personnes travaillant sur Rovaltain
- en visite sur Rovaltain

Administrer ROVALTAIN



Pour les membres du syndicat mixte : Espace collaboratif d'échanges et centre de ressources

- CR et PV de réunion
- présentations
- e-mailing d'invitation
- ...

Accompagner l'Ecoparc de Rovaltain



Accompagner l'Ecoparc de Rovaltain

Découvrir ROVALTAIN

Site d'informations mettant en avant le positionnement du parc - SEI - et ses atouts : THD, ISO 14001 ...
Circuits web 2.0 :
- flux d'information
- propositions d'événement (calendrier partagé)

S'implanter sur ROVALTAIN

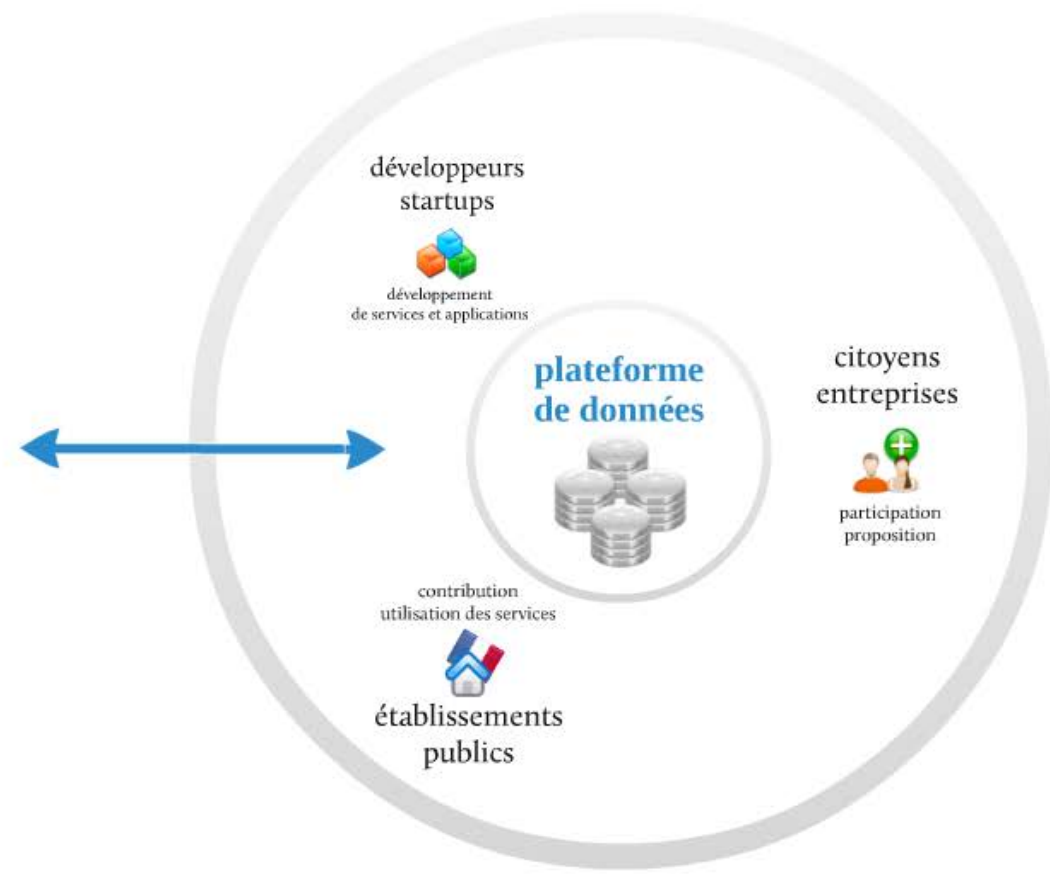
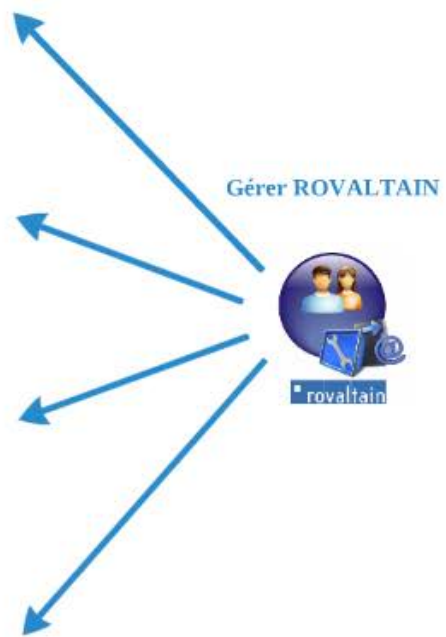
Applications cartographiques web à 3 niveaux de zoom :
- Rovaltain : terrains, immobiliers, services
- Départemental : bassin d'emploi, formation, transport, logement, qualité de vie...
- Régional : Axes routiers, ferroviaire, aérien, clusters / pôles de compétitivité

Vivre sur ROVALTAIN

Application web géocalculée, version mobile, orientée services :
- Besoin, travail, se retenir, dormir...
- personnes travaillant sur Rovaltain
- en visite sur Rovaltain

Administrer ROVALTAIN

Pour les membres du syndicat mixte : Espace collaboratif d'échanges et centre de ressources
CR et PV de réunion
présentations
e-mailing d'invitation



amorcer le processus d'ouverture de la donnée publique et maîtriser sa réutilisation

Site de l'Ecoparc de Rovaltain

VALENCE TGV
ECOPARC
ROVALTAIN

DÉCOUVRIR

VOUS IMPLANTER

Où sur l'ECOPARC ?

Carte dynamique de l'ECOPARC

Ils ont choisi l'Ecoparc-
Témoignages

L'annuaire des entreprises

A VOTRE SERVICE

PROJETS

- ACTUALITÉS
- AGENDA
- ANNUAIRE DES ENTREPRISES
- CONTACT
- MARCHÉS PUBLICS
- DOCUMENTATION
- LETTRE D'INFORMATION

Actualités Agenda

Carte interactive

CRITÈRES

ÉCOPARC

- Terrains disponibles
- Bureaux disponibles
- Projet en cours
- Services
 - Restauration
 - Hôtellerie
 - Transports
 - Location de salles
 - Autres

TERRITOIRE

REGION

Powered by [Leaflet](#) — Map data © openstreetmap contributors

Animer la co-construction

□ S'appuyer sur la force de la société civile pour maintenir et co-construire un patrimoine public de données accessible à tous, aux entreprises, chercheurs,... :

- Exemples : Wikipedia, indexation des archives départementales du Cantal, indexation des photos de la Librairie du Congrès Américain, aide à la gestion du domaine public de Brest Métropole Océane, projet Open StreetMap de la commune de Plouarzel ...

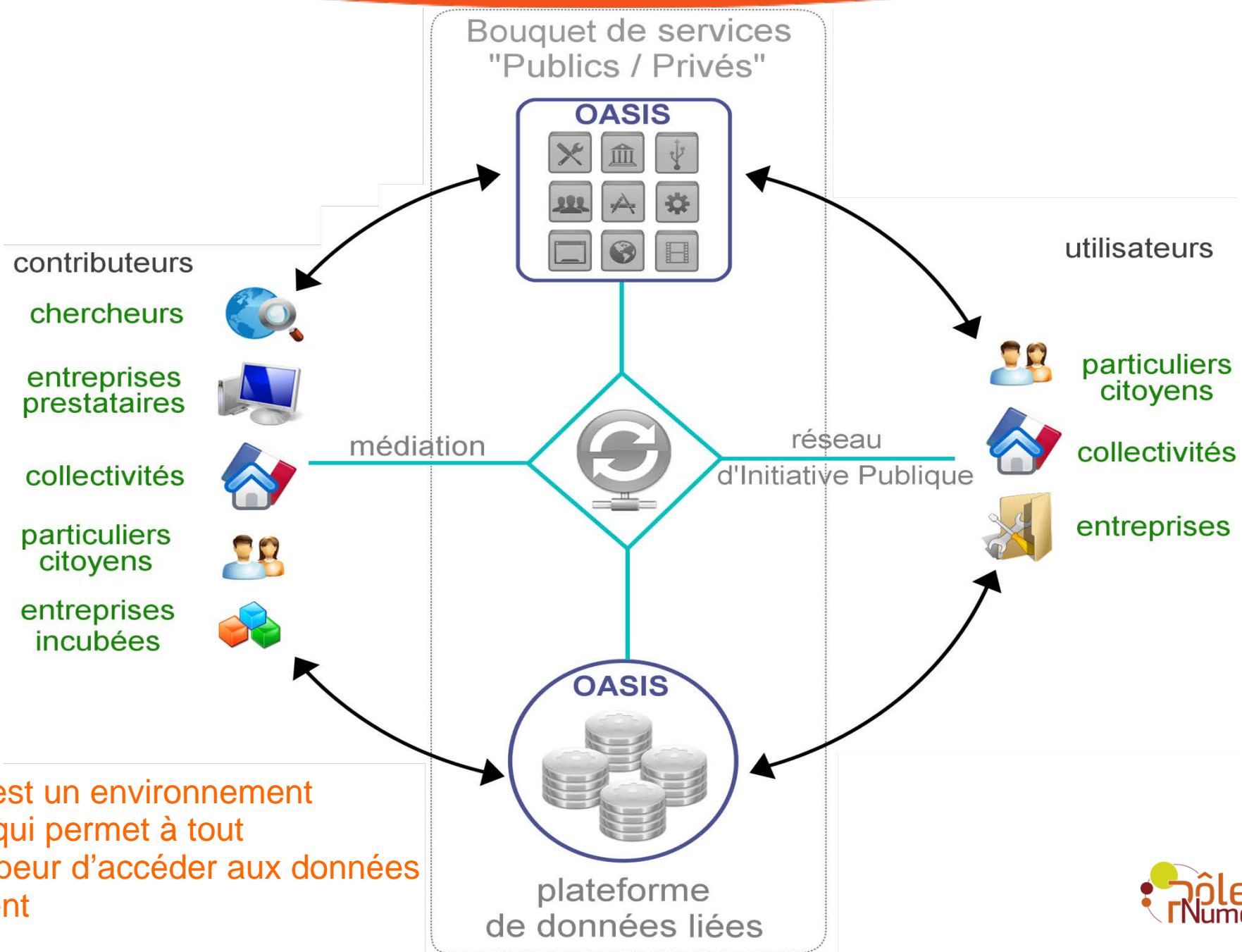
Des atouts locaux :

- Les réseaux d'espaces publics numériques en Drôme et en Région Rhône-Alpes
- Les volontés de Pays, de collectifs citoyens,...

Des actions locales :

- Formations à destination des animateurs d' EPI et des Office de Tourisme (6 juillet prochain), sur l'Ecoparc de Rovaltain...

Vers la création d'un écosystème, orienté « usagers »

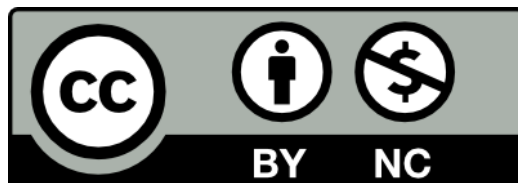


OASIS est un environnement neutre, qui permet à tout développeur d'accéder aux données facilement



Merci de votre
attention

Sophie Houzet
shouzet@pole-numerique.fr



Cette création est mise à disposition selon le Contrat Attribution-NonCommercial 2.0 France disponible en ligne <http://creativecommons.org/licenses/by-nc/2.0/fr/> ou par courrier postal à Creative Commons, 171 Second Street, Suite 300, San Francisco, California 94105, USA.

En citant « **Source Pôle Numérique** » pour toutes reprises intégrales
ou « **Librement inspiré des travaux du Pôle Numérique** » en cas de modification